

# POLIS

CITIES AND REGIONS FOR TRANSPORT INNOVATION

ANNUAL  
CONFERENCE

# 2023

LEUVEN, BELGIUM • 29-30 NOVEMBER 2023



leuven



# School transportation plans in the City of Bruges

Towards a kids-proof school commute  
throughout the entire city

Reinout Cloet, City of Bruges

Idelien Van Laer, Traject NV



# 10 POINTS ACTION PLAN FOR SAFER SCHOOL ENVIRONMENTS



- 1 Every school, a school transportation plan!**



# Collaboration between



TRAJECT

B R U  
G G E



Politie  
Brugge

AND THE SCHOOL!





# Clear goals

**Improve  
traffic safety**



**More sustainable  
movements**



**Insights in routes  
and bottlenecks**

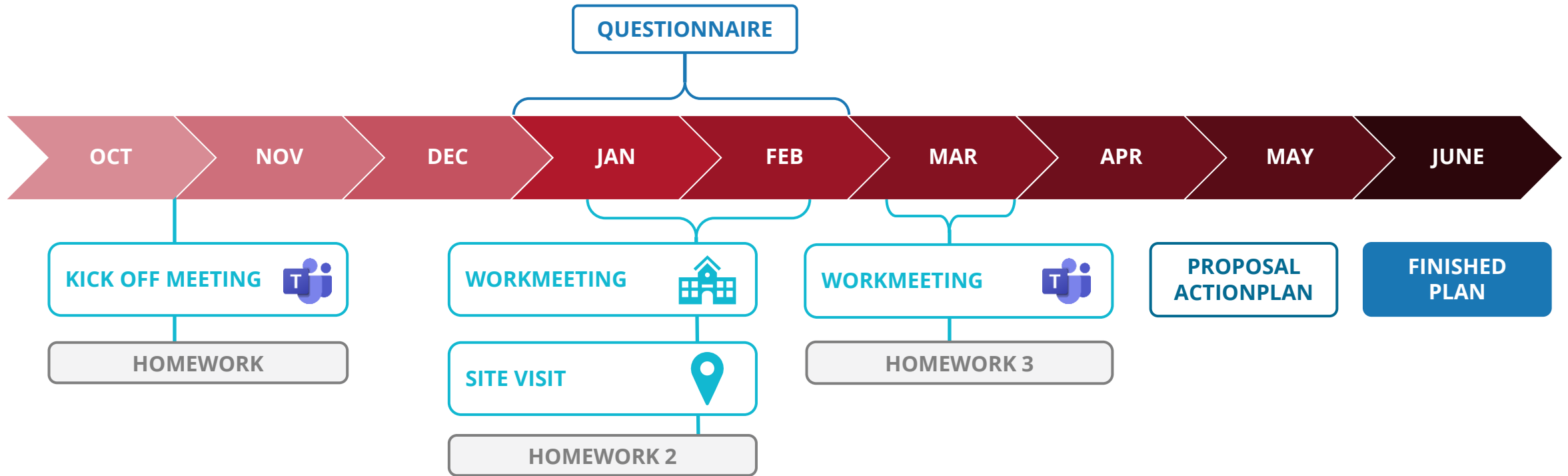


**A concrete action plan  
for all stakeholders**





# Process





# Dedicated team



REINOUT CLOET




INGE VAN HECKE



JORINE CALLEBERT



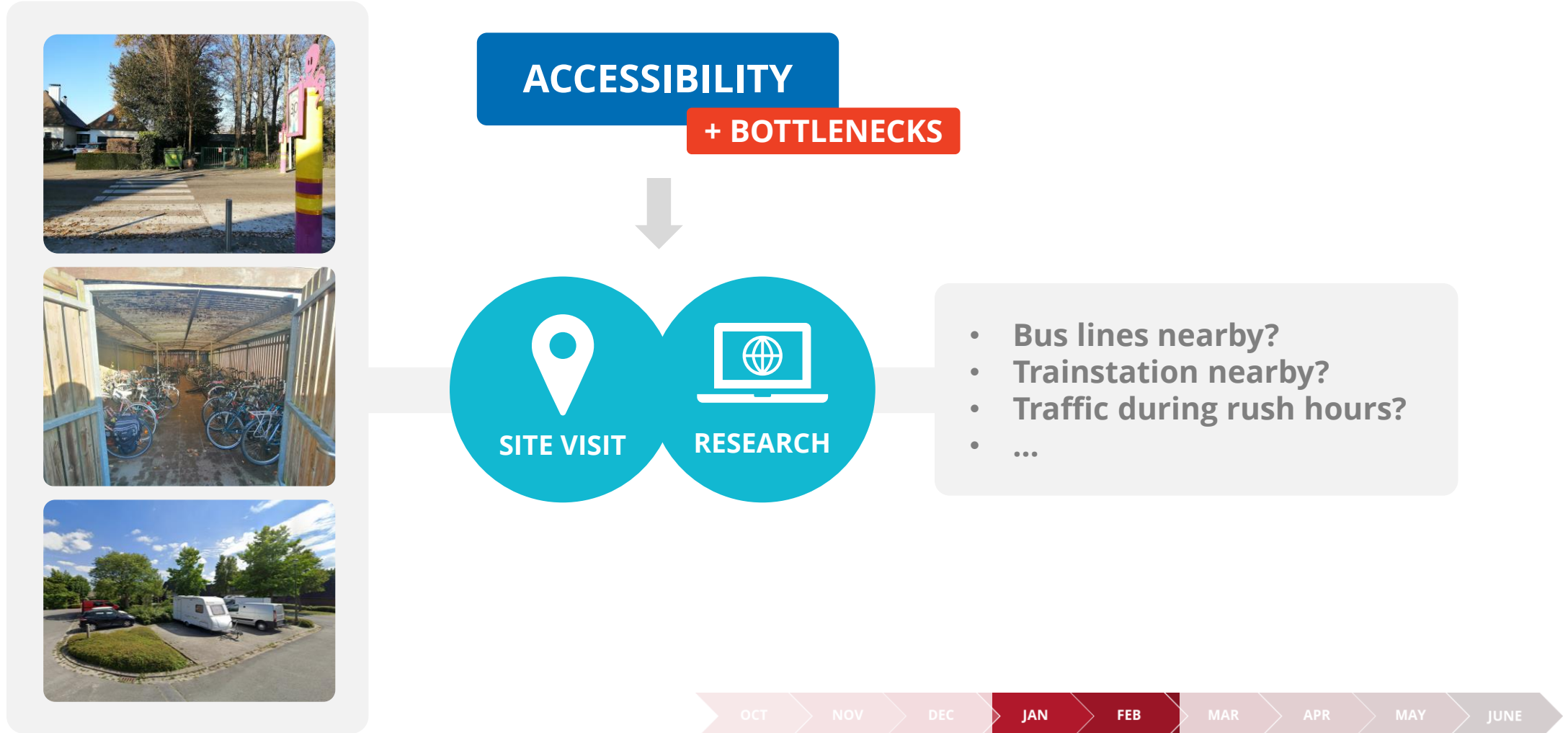
MIEKE BURRICK



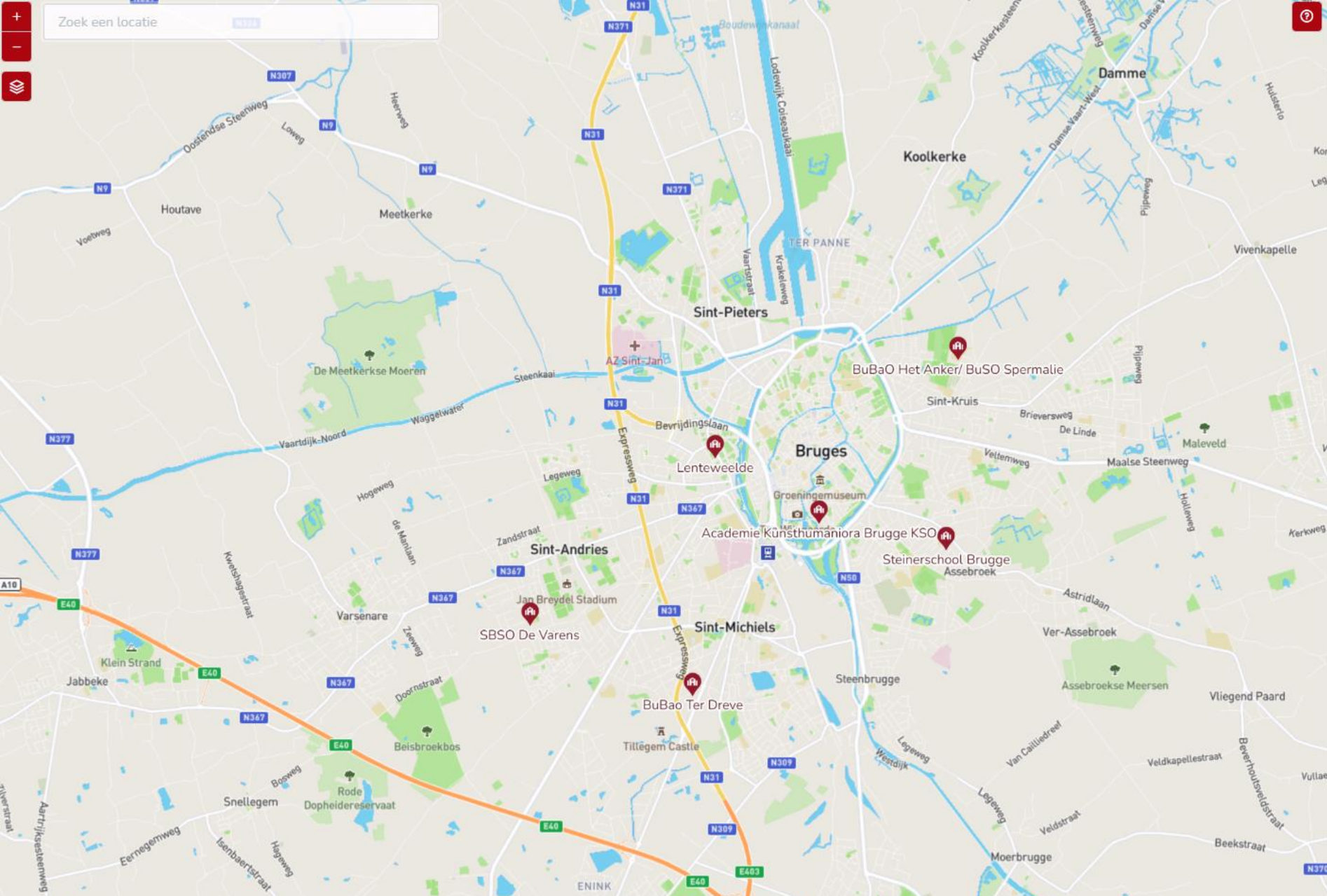
SCHOOL



# Accessibility







## Schoolroutes en knelpunten

Graag hadden we een overzicht gehad van de meest **belangrijke knelpunten** op je weg naar school.

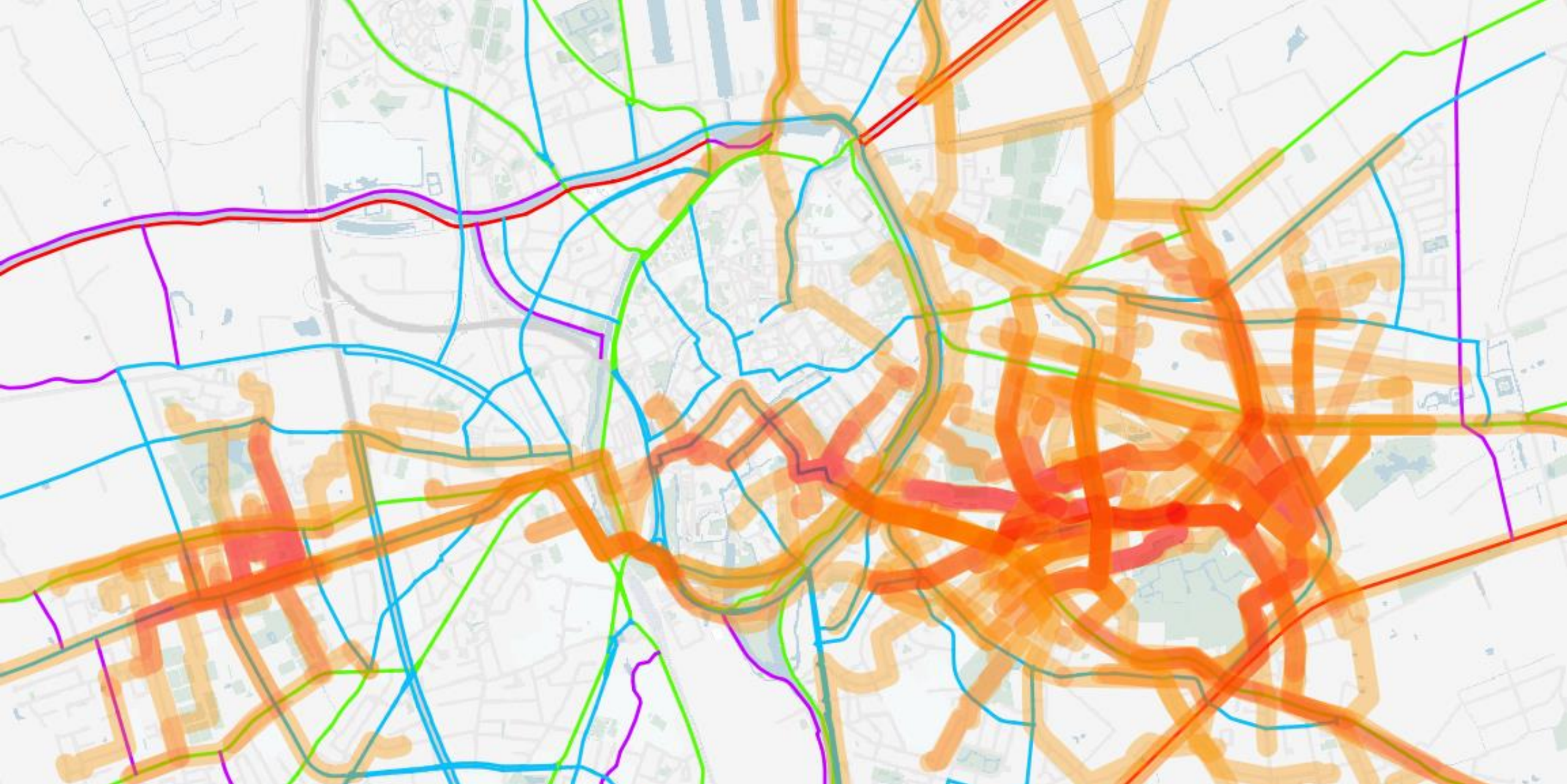
Duid eerst je **vertrekpunt** aan op de kaart en teken vervolgens de **route naar je school**. (Indien je meerdere vervoermiddelen combineert binnen 1 rit kan je tijdens het aanduiden van de route van vervoermiddel veranderen.)  
Daarna kan je **6 soorten gevaren** die je mogelijks op je weg naar school tegenkomt op de kaart aanduiden. Je kan zelf kiezen welke gevaren je op de kaart aanduidt en hoeveel keer je ze op de kaart zet.

Klik op de onderstaande **actieknoppen** om aan de slag te gaan.

Liep er iets mis of wil je meer uitleg voor je begint? Klik dan op het **vraagtekentje** op de actieknoppen.

Selecteer hieronder wat je wil tekenen.

-  Duid je vertrekpunt aan. 
-  Teken de route van je huis tot aan de school. 
-  1. Gevaarlijk kruispunt/gevaarlijke oversteek - bvb. geen verkeerslichten aanwezig 
-  2. Te snel verkeer - bvb. zone 30 wordt niet gerespecteerd 
-  3. Conflict met auto's/vrachtwagens - bvb. file van auto's voor de schoolpoort 
-  4. Foutgeparkeerde wagens/te weinig parkeerplaats - bvb. ouders parkeren op het fietspad om kinderen af te zetten 
-  5. Onvoldoende voorzieningen voor fietsers - bvb. geen opstelvak voor fietsers aanwezig 



OCT NOV DEC JAN FEB MAR APR MAY JUNE





# A concrete and feasible action plan

MEASURES FOR ALL PARTIES INVOLVED!



How to make the school environment **as safe as possible?**



How to give schools **maximum support** in traffic safety?



Where to **focus** on road safety in the school environment?

OCT

NOV

DEC

JAN

FEB

MAR

APR

MAY

JUNE



## Appoint an authorized supervisor

### Description

An authorized supervisor is...

### Tips

- A person who wants to be involved needs to...

### Contact

Teachers, (grand)parents, police, neighbors

### Effort



### Timing

Short term

### Inspiration







**ENFORCEMENT**



**ENGINEERING**








**ENGINEERING: UNIFORM SCHOOL ENVIRONMENT**



EDUCATION



# Bewegwijzerde fietsroute langs verkeerssituaties die leerrijk zijn voor kinderen



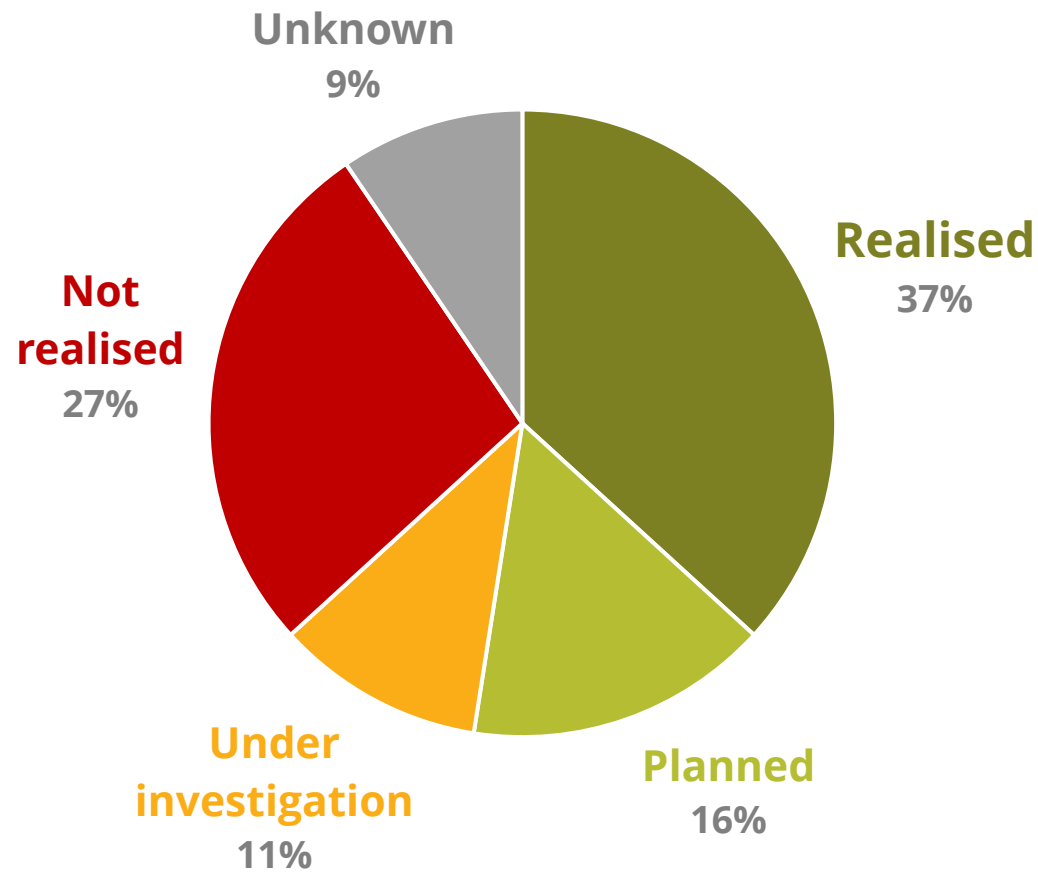
De route is ruim 6 km lang. Volg de bordjes!

Dwars door de deelgemeente Sint-Michiels loopt een bewegwijzerde fietsroute waarlangs leerlingen tussen tien en dertien jaar leren fietsen in het echte verkeer. Ook (groot)ouders kunnen deze VERO gebruiken voor een educatieve fietstocht met hun (klein)kinderen. Meer info via [www.brugge.be/verkeerseducatieve-route](http://www.brugge.be/verkeerseducatieve-route).



# Realisation after 1.5 years?

2019-2020 & 2020-2021



**64%**  
of the proposed actions are  
realised, planned or  
under investigation



**Thank you for  
your attention!**



## For information:

[idelien@traject.be](mailto:idelien@traject.be) +32 (0)9 312 34 33

[reinout.cloet@brugge.be](mailto:reinout.cloet@brugge.be) +32 (0)50 47 53 69