

Rotterdam Mobility Agenda

Martin Guit

City of Rotterdam

Urban planner city Mobility

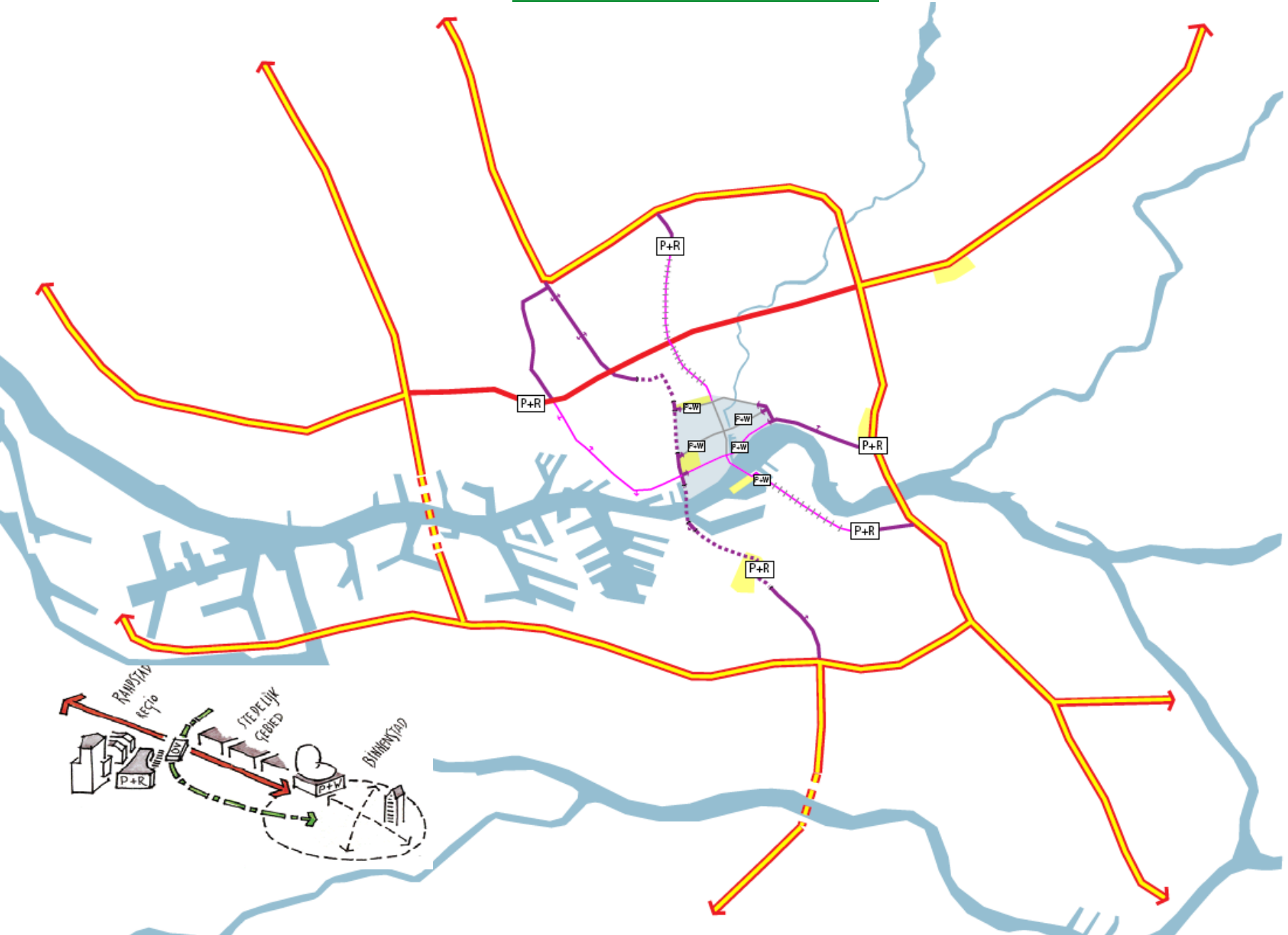




Innercity quality

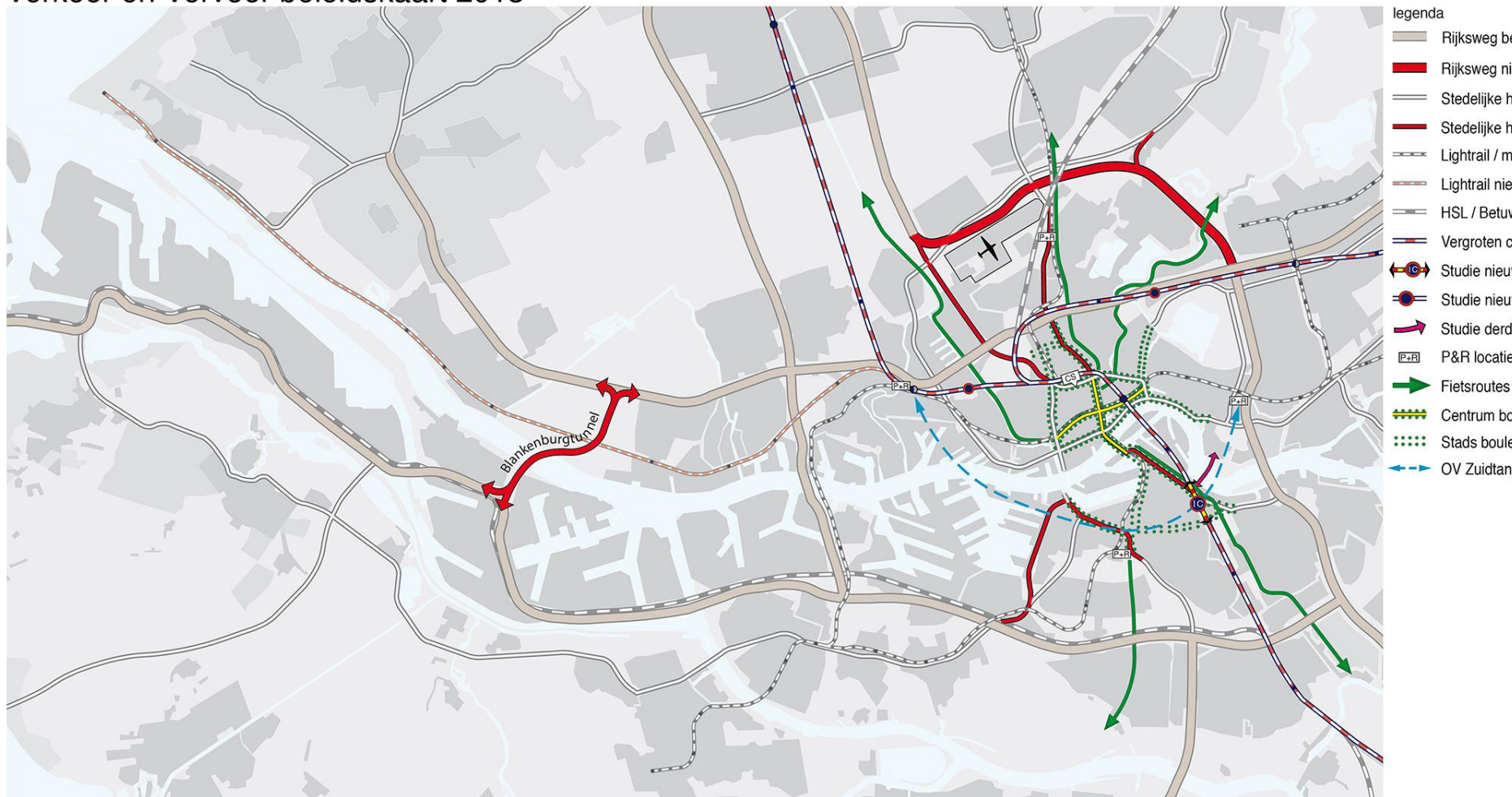


CITY LOUNGE



Longterm mobilitystrategy 2030

Verkeer en Vervoer beleidskaart 2013



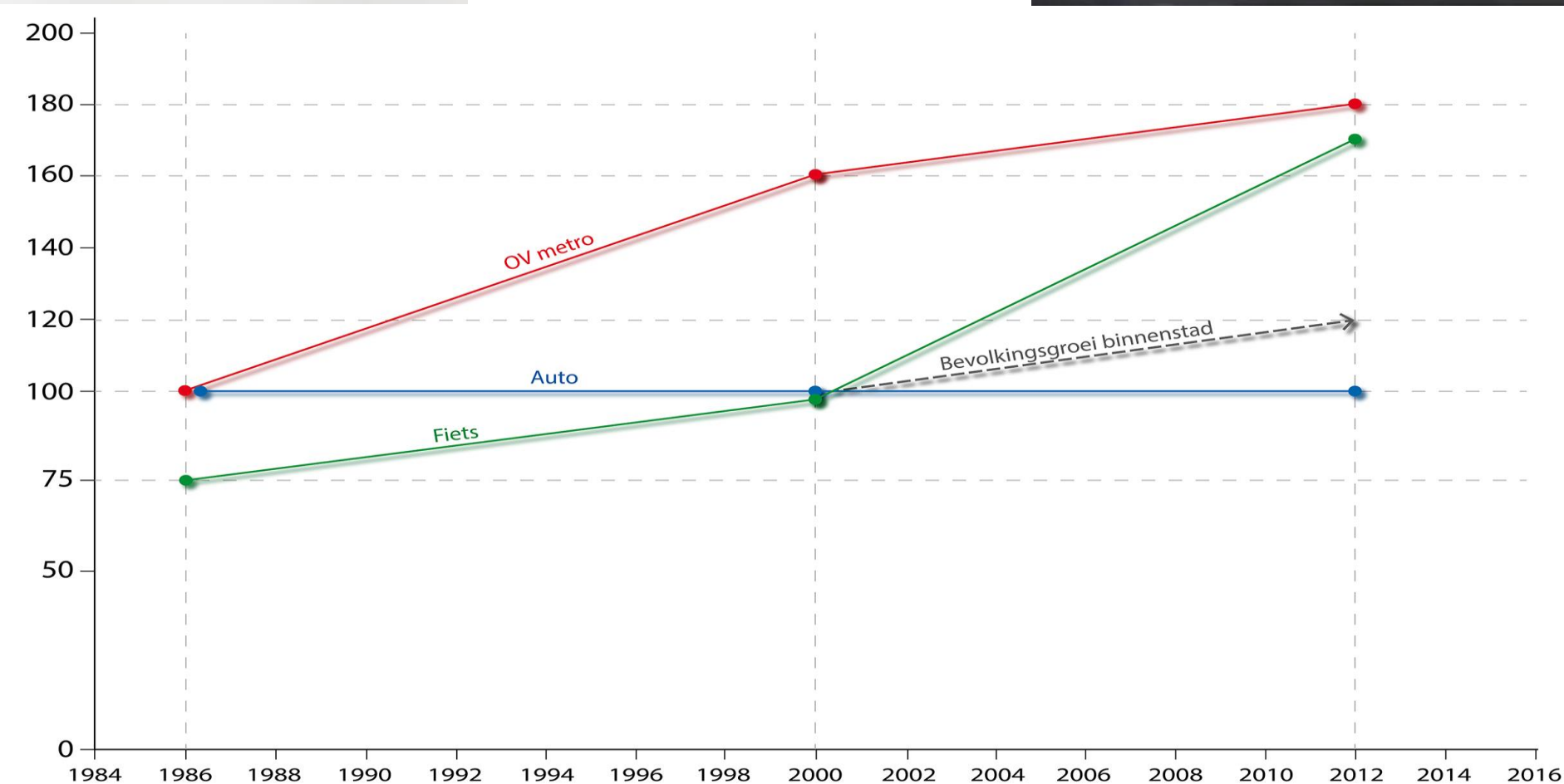
Sustainable Mobility

Clean use

Clean vehicles

Clean fuels





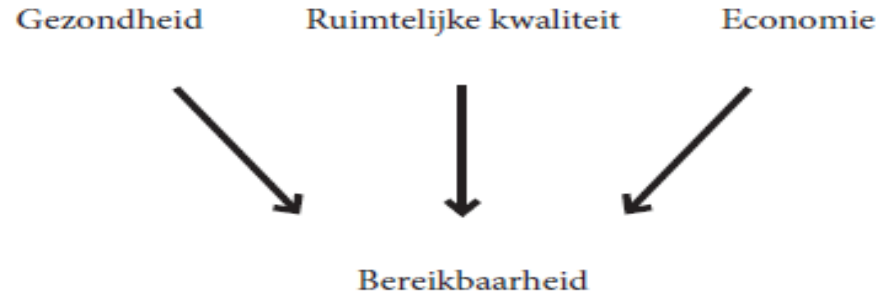


Balance in livebiletty and accessibility

New mobility plan of the city is about

- **Rotterdam: Healthier & More Accessible**
- **Rotterdam: Citycentre as Citylounge: less carmobility**
- **Rotterdam: Cycling City of the**
- **Rotterdam: Marketplace for Mobility Innovation & Collaboration**
- **Rotterdam: Accessibility – The Driving Force Behind Spatial & Economic Development**

New traffic plan



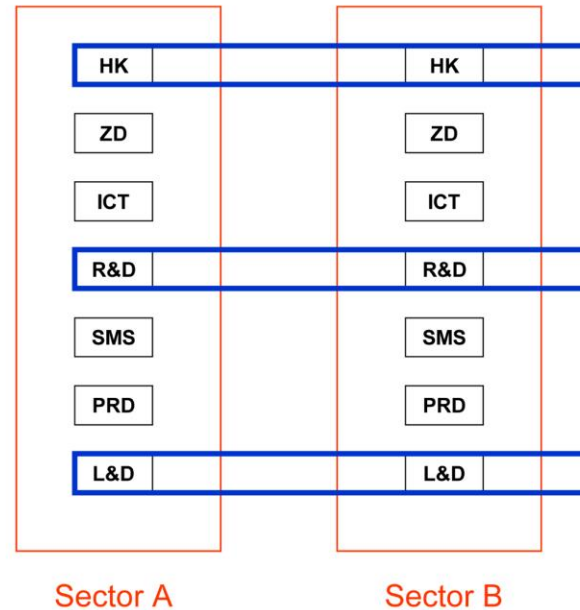
Central Question: Which traffic measures on short term (2018) and long term (2030) are supporting a healthy , livable , strong economics city with good quality of the urban space?

Cars, Pedestrians, Bicycle,
Public transport



SUMP

Rotterdam Sustainable Urban Mobility Plan



Accessibility is a means for development of good economics and healthy living environment

1. Economics
2. Healthy environment
3. Attractive public space
4. Reliable infrastructure network



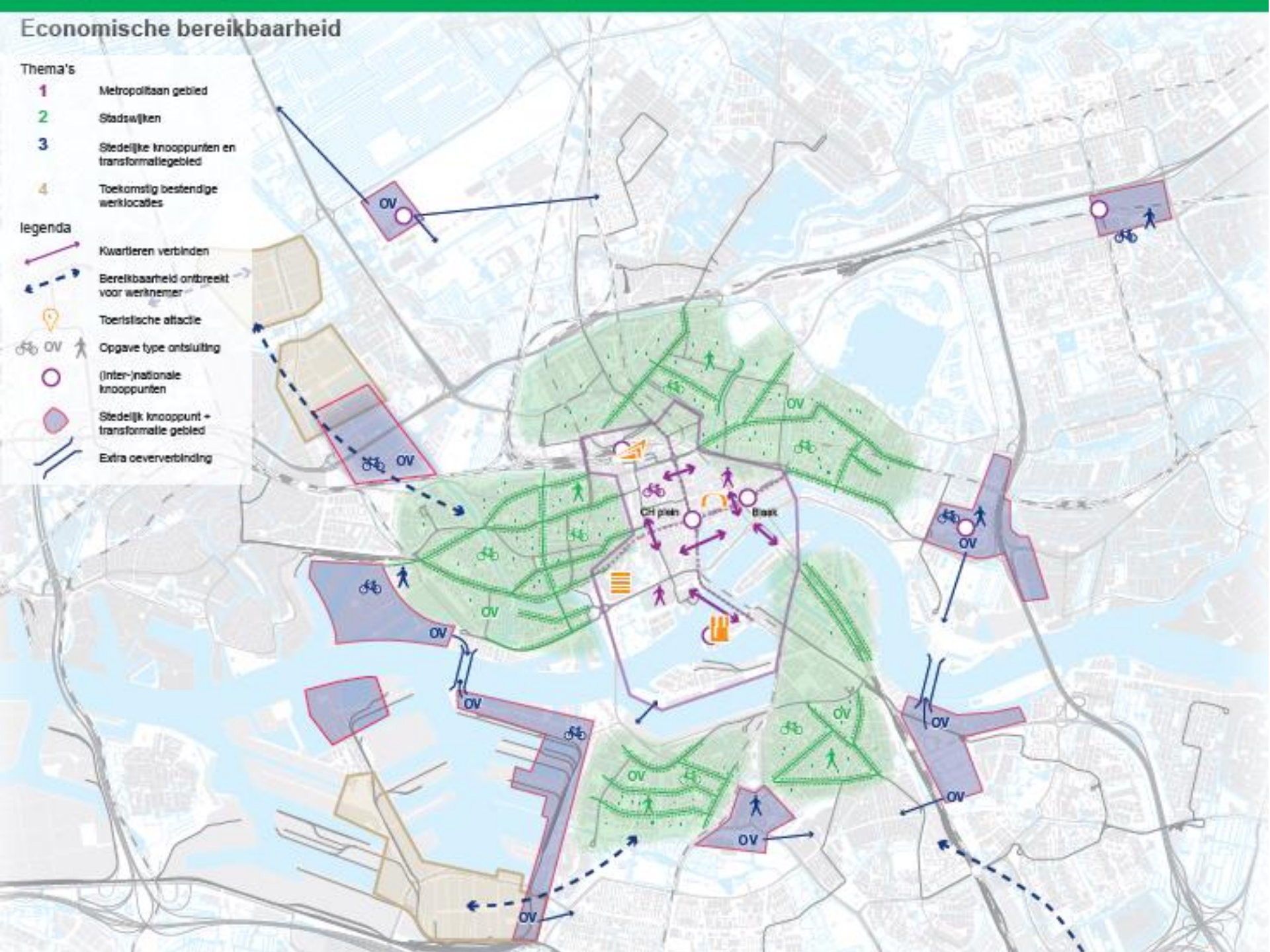
Economische bereikbaarheid

Thema's

- 1 Metropolaan gebied
- 2 Stadsdelen
- 3 Stedelijke knooppunten en transformatiegebied
- 4 Toekomstig bestendige werklocaties

legenda

- Kwartieren verbinden
- Bereikbaarheid ontbreekt voor werknemer
- Toeristische attractie
- OV Opgave type ontsluiting
- (Inter-)nationale knooppunten
- Stedelijk knooppunt + transformatie gebied
- Extra oeververbinding



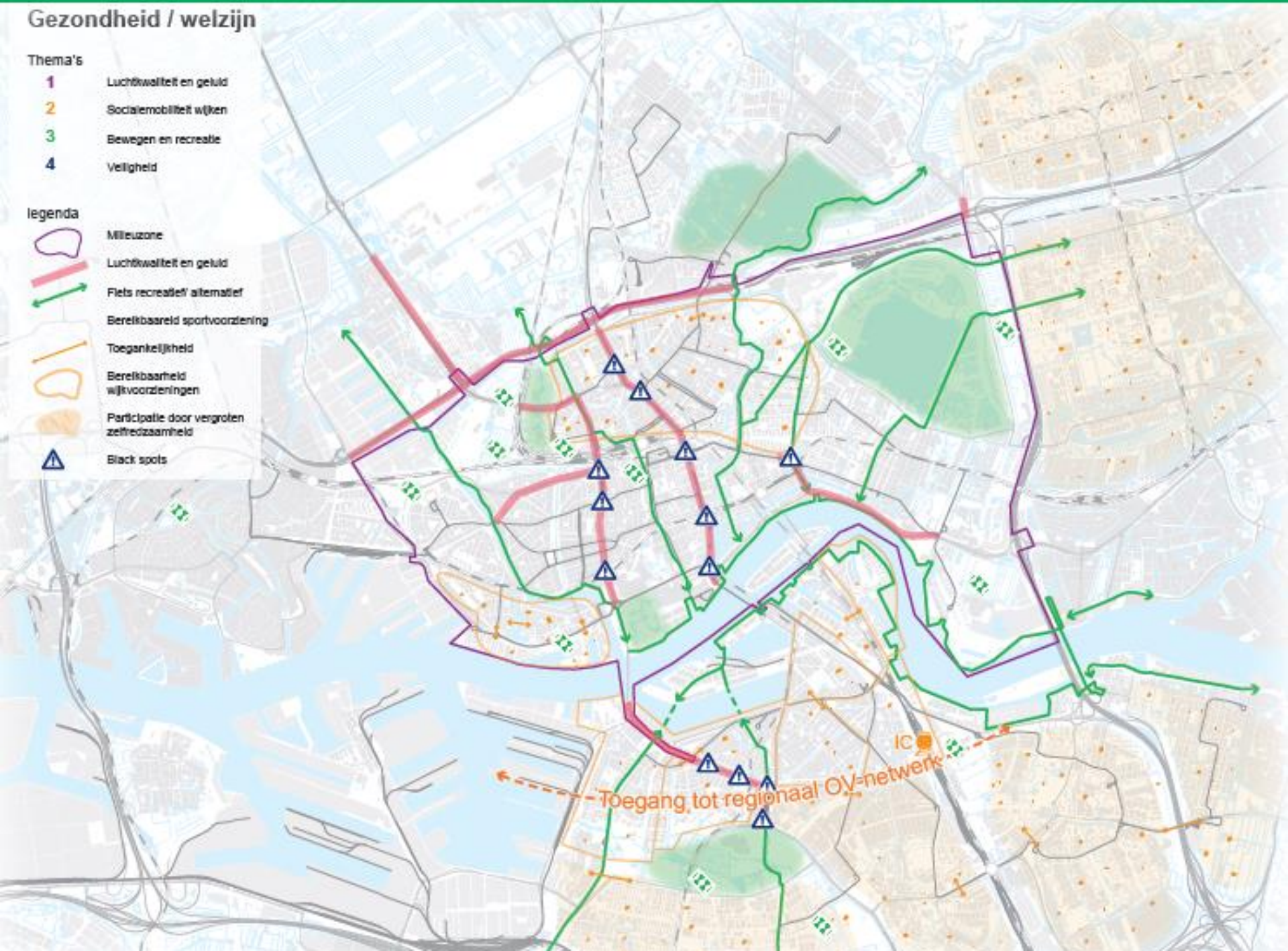
Gezondheid / welzijn

Thema's

- 1 Luchtkwaliteit en geluid
- 2 Sociale mobiliteit wijken
- 3 Bewegen en recreatie
- 4 Veiligheid

legenda

-  Milieuzone
-  Luchtkwaliteit en geluid
-  Fiets recreatief alternatief
-  Bereikbaarheid sportvoorziening
-  Toegankelijkheid
-  Bereikbaarheid wijkvoorzieningen
-  Participatie door vergroten zelfredzaamheid
-  Black spots



Ruimtelijke kwaliteit

Thema's

- 1 Van bundel naar Boulevard
- 2 Aantrekkelijke stadstraten
- 3 Van, naar, over en langs de rivier
- 4 Pleinen en plekken

legenda

- Stadsboulevard
- Aantrekkelijke stadstraat (auto, fiets, OV en voet)
- Vervoer over water
- Stad aan de rivier
- Verbinden wijken
- Kwaliteit pleinen
- Ruimtelijke kwaliteit OV



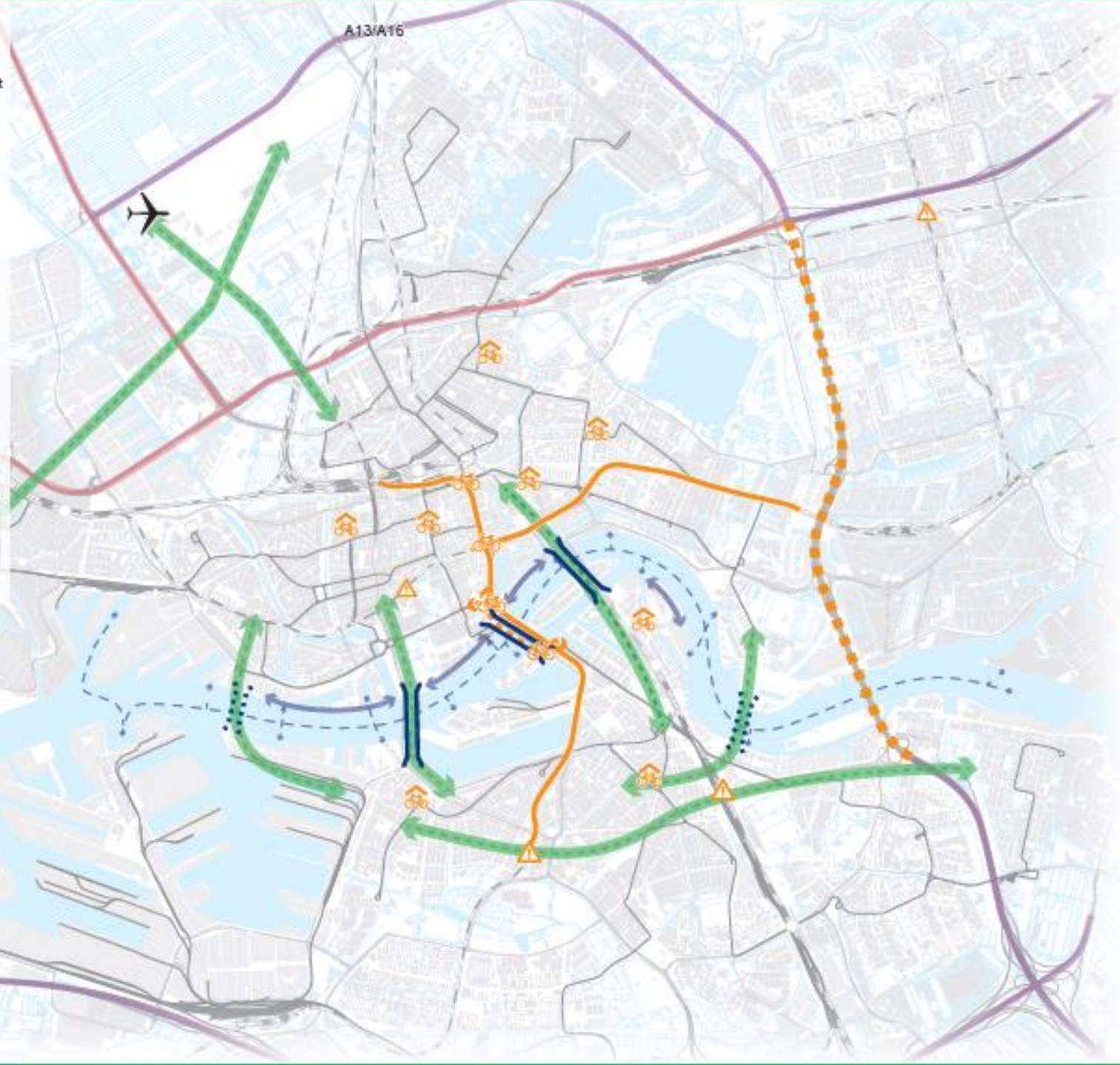
Verkeerscirculatie

Thema's

- 1 Minder autoverkeer door het stedelijk gebied
- 2 Multimodale stedelijke oeververbindingen
- 3 Betrouwbaar netwerk
- 4 Nieuwe fiets en OV-verbindingen

Legenda

- (Extra) oeververbinding
- Fietsknelpunt
- Fietsparkeren
- OV-knelpunt
- Metroknelpunt
- Tramknelpunt
- Knelpunt rijksweg
- Onberekend fiets/ OV in het netwerk
- Vervoer over water
- Balans stedelijke verkeer



Will this approach lead to a sustainable urban mobility plan for Rotterdam?

If so, what next steps we have to make to come to the right decisions?

